

ØVRE UVDAL

VISJON UVDAL 2030:

“UVDAL SKAL BLI LANDETS MEST ATTRAKTIVE FAMILIEDESTINASJON GJENNOM Å TILBY NÆRE OG VARIERTE FRILUFTSOPPLEVELSER TUFET PÅ KVALITET, LOKAL TRADISJON OG MILJØ.”

UVDAL 2030

RAPPORT FRA WORKSHOP OM ØVRE UVDAL 20.05.2010 SNØHETTA

INNHOOLD

”UVDAL LIGGER SOM EN VAKKER LANGSTRAKT KILE OG ENDER UT I ETT MED FJELLET.

UVDAL ER OG BLIR EN DEL AV HARDANGERVIDDA MED SINE STORSLÅTTE VIDDER HVOR VILLREINEN BEITER I FRODIG OG URØRT NATUR.

UVDAL BLIR AV MANGE BESKREVET SOM EN USLIPT JUVEL.”



“DET NYTTER IKKE Å SJARMERE FOLK NÅR DET STEDVIS SER UT SOM RØYSA ETTER RIKSVEIEN.”

“FÅ TIL NOE UNIKT OG BRUK IDEMYLDRING TIL Å FINNE AKTIVITETER OGSÅ OM SOMMEREN, DA ER DET VIKTIG Å HA TILBUD SOM TRIGGER BARN OG UNGDOM, MEN OGSÅ DEN ELDRE GARDE MÅ HA NOE Å SYSLE MED, DE HAR MYE PENGER OG DE BLIR/ER MANGE”

“JEG SYNES HYTTEEIERE BESTEMMER MER ENN NOK OPPE PÅ FJELLET, SÅ JEG SYNES AT VI SOM BOR NEDE I DALEN KAN FÅ BESTEMME SJØL NÅR VI SKAL RYDDE.”

REF BLOGG LAAGENDALSPOSTEN, MAI 2010

BAKGRUNN

4

SITUASJON

5-6

WORKSHOP

7-9

PRESENTASJONER

GRUPPE 1 - NATUR

10

GRUPPE 2 - HISTORIE

11

GRUPPE 3 - MILJØ

12

GRUPPE 4 - AKTIVITETER

13

GRUPPE 5 - STRUKTUR

14

GRUPPE 6 - KULTUR

15

FELLESTREKK

16

OPPSUMMERING

WORKSHOPENS FUNKSJON

17

FORSLAG TIL VIDERE UTVIKLING

18-20

ANBEFALNING

21

ILLUSTRASJONER

22-24

REFERANSER

25-28

UVDAL 2030

RAPPORT FRA WORKSHOP OM ØVRE UVDAL 20.05.2010 SNØHETTA

BAKGRUNN



Prosjekt Masterplan Uvdal 2030 tok våren 2010 kontakt med Snøhetta i forbindelse med utviklingen av Øvre Uvdal. Mange har interesser i utviklingen av Øvre Uvdal og Prosjekt Masterplan Uvdal 2030 inviterte derfor i samarbeid med Snøhetta til en felles idédugnad/workshop for å samle tanker, informasjon, meninger og visjoner for å ta med seg i det videre arbeidet.

Snøhetta var på befaring i Øvre Uvdal i forkant av workshopen og ledet så ideseminarer med interesserte aktører. Målet for workshopen var å utveksle ideer og gjennom varierte tema og tilnærminger oppnå felles visjoner for hvordan Øvre Uvdal bør videreutvikles.

Workshopen ble avholdt i Uvdal alpinsenter den 20. mai 2010, med bred deltakelse og lokal presse tilstede.

Denne rapporten oppsummerer ideseminarer, samt peker ut Snøhettas anbefaling for mulig videre utvikling. Det må understrekes at rapporten er basert på vår oppfatning av situasjonen. Vi har ikke verifisert alle opplysninger vi fikk under workshopen, så unøyaktigheter kan forekomme.

Vi håper at workshopen og denne rapporten kan være et positivt bidrag til en svært spennende utvikling av Øvre Uvdal.

Oslo, august 2010
SNØHETTA OSLO AS

UVDAL 2030

RAPPORT FRA WORKSHOP OM ØVRE UVDAL 20.05.2010 SNØHETTA

SITUASJON



GENERELT

Uvdal er en dal i Nore og Uvdal kommune i Buskerud fylke. Dalen strekker seg vestover fra Rødberg, og Øvre Uvdal er den øverste dalen i Numedal. Uvdal har en mer åpen karakter enn områdene lenger øst i Numedal (kilde: wikipedia.no).

Slagordet til Uvdal er "tettere på naturen" og dalen er kranset av Hardangervidda nasjonalpark mot sør/vest og Dagalifjell mot nord/øst. Øvre Uvdal strekker seg fra Bjerkeflåta i øst, med veikrysset til Imingfjell, og opp til Vassstulan i vest. Høydeforskjell fra Bjerkeflåta på 600 m til Vassstulan på 1100 m er 500 m.

Øvre Uvdal har et alpinanlegg lokalisert på hver side av dalen, noe som gir begge et særpreg og ulikt fortrinn. På solsiden får man fine solforhold hele dagen, mens man i den nordvendte siden får forutsigbare og gunstige skiforhold i anlegget.

Uvdal Alpinsenter og Uvdal Alpinpark eies av Miljøringen SA, en lokal gruppering bestående av rundt 30 grunneiere. Miljøringen SAs hovedmål er å heve kvaliteten på Uvdal som reisemål gjennom å sikre og videreutvikle eksisterende og ny reiselivsmessig infrastruktur i Øvre Uvdal med en høy miljøprofil. De ønsker dessuten å gjøre Øvre Uvdal til en større og mer helhetlig skidestinasjon, både på langrenn og alpint gjennom å utvikle løype- og service tilbudet i området og knytte de sammen.

Hovedandelen av bebyggelsen i Øvre Uvdal, som består av rundt 100 boliger og 1000 fritidsboliger, er lokalisert i den sør- og vestvendte solsiden av dalen. Boligene består i hovedsak gårdsbruk.


Uvdalselva renner gjennom dalen, og her er det muligheter for fiske og badeaktiviteter.

Området legger til rette for og inspirerer til aktiviteter året rundt.

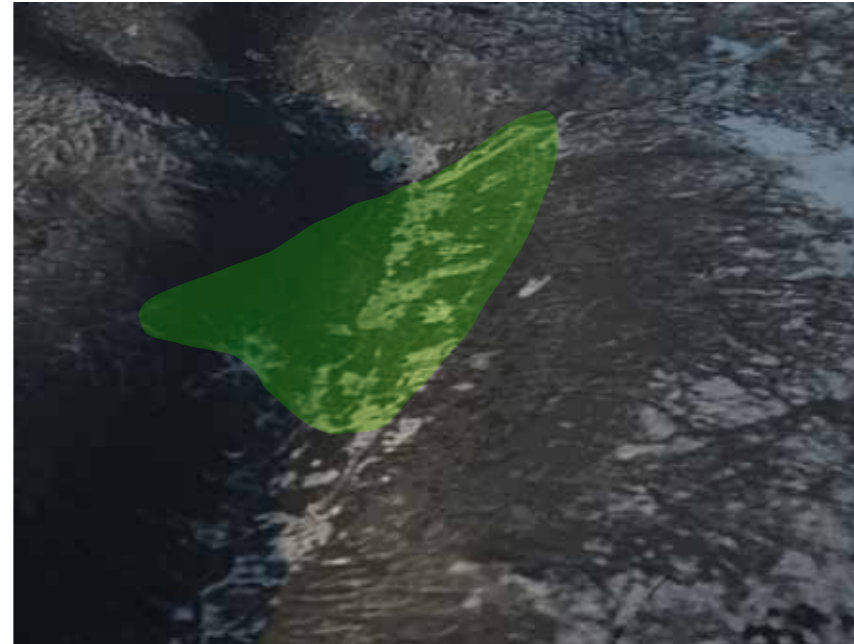
UVDAL 2030

RAPPORT FRA WORKSHOP OM ØVRE UVDAL 20.05.2010 SNØHETTA

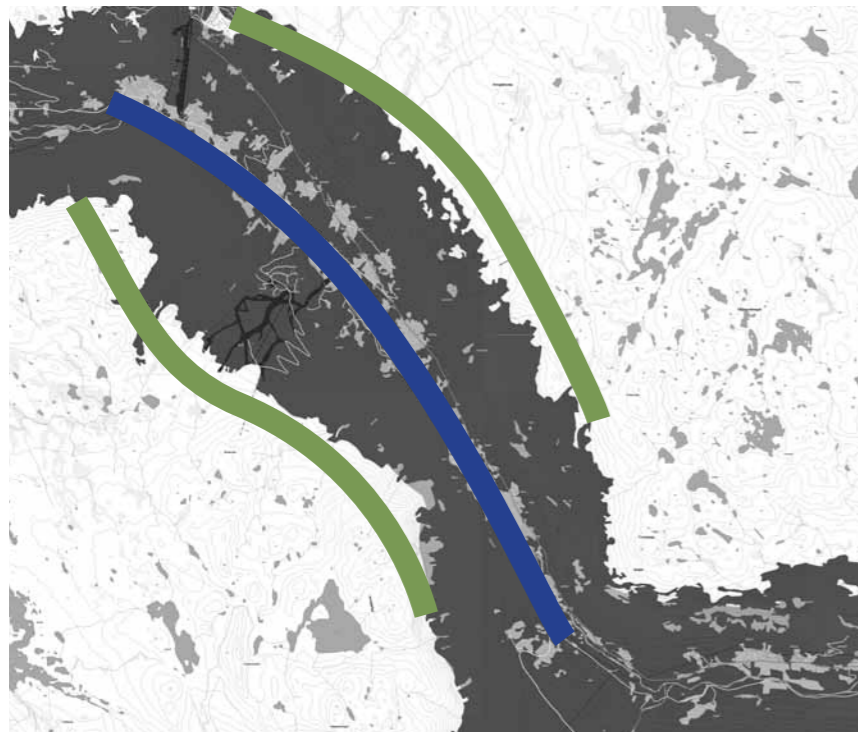
SITUASJON



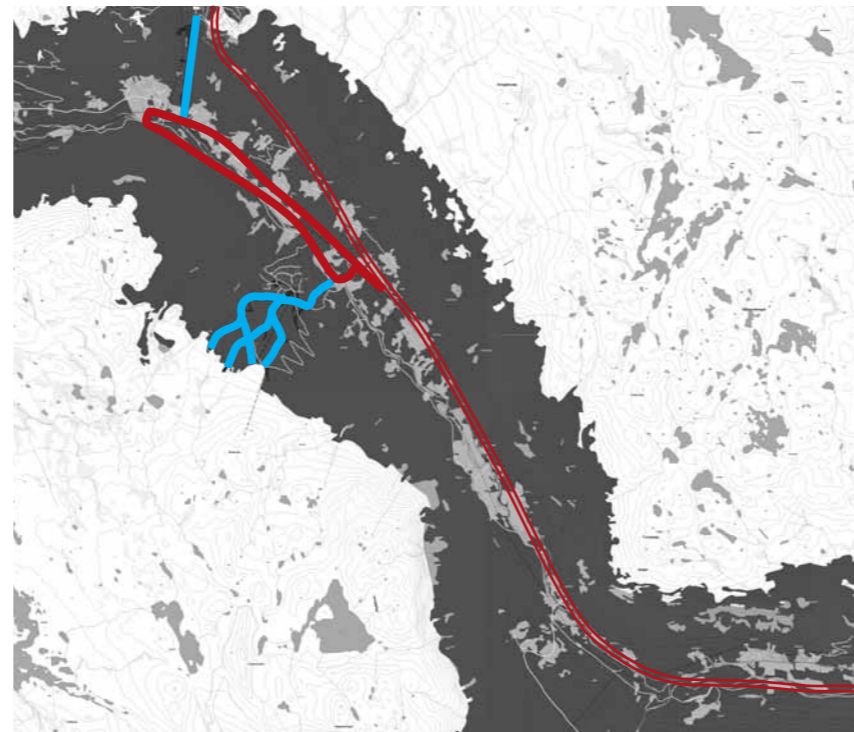
Solforhold Øvre Uvdal sensommer ca kl 13.30



Omtrentlig plassering av "miljøringen"



Overgripende landskapstrekk/elementer



Eksisterende turisttilpasset infrastruktur

UTVIKLING AV OMRÅDET

Uvdal har sakte men sikkert utviklet seg mot turisme, reiseliv og destinasjonsutvikling. Det har blitt etablert en rekke hytteområder, i de senere årene med miljøfokus og bærekraftig utvikling, gjennom felles fjernvarmeanlegg med vannbåren varme, basert på bioenergi (flis).

Reiseliv og destinasjonsvirksomhetene i Øvre Uvdal består av 2 alpinanlegg, private hytteområder, camping, hytte- og leilighetstutleie, gårdsturisme, høyfjellshotell og pensjonat. Adkomsten til de forskjellige destinasjonene fremstår idag som lite utviklede og gjennomtenkt, og virker noe tilfeldig etablert og som et resultat av addering istedet for transformering.

Ideen om bærekraftig utvikling er noe man ønsker å utvikle videre i Øvre Uvdal. Som hovedkonsept i en slik bærekraftig utvikling er dannelsen av selskapet Miljøringen SA, som skal videreutvikle eksisterende og ny reiselivsmessig infrastruktur i Øvre Uvdal med en høy miljøprofil. Med reiselivsmessig infrastruktur menes både "ikke – kommersiell infrastruktur" som fellesgoder (stier og løyper) og kommersiell infrastruktur som eks. Uvdal Alpinsenter og Uvdal Alpinpark. Miljøringen SA skal bygge sammenbindingsløyper mellom alpinsentrene slik at store deler av hyttene, leilighetene og overnattingsstedene i Øvre Uvdal får "ski inn – ski out" uten bilbruk.

Miljøringen er således en tanke om en grønn ringvei som forbinder de to dalsidene i Øvre Uvdal, og som forenkler muligheten til enkelt å ta seg frem på tvers av dalen til fots, på sykkel og på ski.

WORKSHOP



FORMÅL OG GJENNOMFØRING

Workshopen kartla informasjon, meninger og visjoner, og oppnådde ideutveksling i 3 dimensjoner. gjennom modellarbeidet. Idéprosessen håper vi ble både involverende og identitetsskapende.

For å lage en verktøykasse for workshopen valgte vi å fokusere på noen spesifikke tema i samspill med "miljøringen". Etter befaring i Øvre Uvdal definerte vi 6 tema for nærmere dypdykk.

Vi ønsket at deltakerne skulle utforske disse tema i fysisk modell. For de fleste er dette en uvanlig arbeidsmåte og metode for å diskutere, og dermed fikk vi en ny infallsvinkel og fokus på problemstillingen. Gjennom å uttrykke seg i modell må man også diskutere på en direkte og tydelig måte, mens man samtidig er konkret.

Gruppene presentere selv sine arbeider gjennom modellene, hvilket stilte ytterligere krav om tydeliggjøring og konkretisering. Resultatet ble en kombinasjon av diskusjon rundt modellen og konkrete forslag på løsninger og utviklingsmuligheter.

WORKSHOP

16.45-17.00 INTRO WORKSHOP

17.00-17.15 INDELING I GRUPPER, VALG AV TEMA

17.16-19.00 MODELLSTUDIER

19.00-20.00 GJENOMGANG PROSJEKT

20.00- EV. DISKUSJON

1100

Snøhetta befaring i Øvre Uvdal

1615

Velkommen, introduksjon fra Prosjekt Uvdal2030

1630

Inspirasjonsforedrag av Snøhetta

1700

Introduksjon av workshop

1715

Inndeling av grupper

1730

Gruppearbeid

1900

Presentasjon av gruppearbeid

2000

Oppsummering

WSHOPAGENDA

UVDAL 2030

RAPPORT FRA WORKSHOP OM ØVRE UVDAL 20.05.2010 SNØHETTA

WORKSHOP



MATERIALER OG TEMA

Deltakerne ble inndelt i seks grupper som vilkårlig ble tildelt hvert sitt fokusområde. Før idéutvekslingen startet ble det utdelt kartgrunnlag, diverse modellmateriale og verktøy. Gruppene fikk to timer til disposisjon for å diskutere og komme med forslag på konkrete løsninger i modell.

Temaene ble valgt ut fra følgende drøfting og grunntanker:

1 Natur

Uvdal har variert karakter, naturuttrykk og årstider. Hardangervidda (som strekker seg helt over til Vestlandet, villrein, fiskevann etc), alpinanlegg, turområder, kulturlandskap, hyttefelt etc.

2 Historie

Historiske funn konsentrert rundt jernalder og tidlig jernalder. Lokal historie. Rester av gamle ferdselsveien, ridesti etc. Lokal byggeskikk og historie gårdstun og setre.

3 Miljø

Lokale produkter, kortreist mat, økologisk jordbruk, energiproduksjon, vannkraft etc.

4 Aktiviteter

Eksisterende alpinanlegg, langrennski, løypenett, gårdsturisme, potensielle nye aktiviteter?, uutnyttet potensiale?, Helårsaktiviteter? Hva må til for videreutvikling? Hvordan oppnå flere varme senger?

5 Struktur

Ekisterende struktur, natur, kulturlandskap, riksveien som hovedåre. Framtidige strukturer? Senter/ikke senter? Samlingspunkter?

6 Kultur

Arkitektur: tradisjonell eller moderne og nytenkende? Andre tilbud som konsert, teater, historiefortelling?

UVDAL 2030

PRESENTASJONER



GRUPPE 1 - NATUR

Gruppe 1 valgte å fokusere på aktiviteter i natur

Portal Bjerkeflåta
Buldresteiner (overfor brukthandelen)
Utsiktspunkt – oppgradere stiene
Fjellnabben "Vomma" v/ Bjerkeflåta: rappillering og klatring
Fiske i Uvdalselva
Handicapvennlig fiskeplass
Badeplass med sandstrand og badstu
Tursti mellom Høk og Fjellsnaret m/aktiviteter og infopunkt med historiefortelling
Vannhjul aktivitetslekeplass
(mulig prosjekt i samarbeid med Statkraft)
Sykkell rute (offroad) i Miljøringen
Jernutvinning i Jønndalen
Markert og "gjort noe" i Jønndalen
Hyttfelt - godt integrerte i naturen
Ultimate innen godt integrert: "jordgammer" på en moderne måte
Fiskevann – alle må være tilgjengelige

Moske/kirke/gravplass for hytteeiere
Høk: UU-sti (handicaptilgjengelig) – tursti til Prestfallsvannet,
Rasteplass: "Kakuskiveplass" (Må bruke lokale navn!)
Hardangervidda turistsenter (utsikt villrein Imingfjell/Hardangervidda, tamrein Dagalifjell)

Markering "ØVRE UVDAL" ala "HOLLYWOOD" med tømmerstokker montert på fjell ved Bjerk
Ruste opp gamle Dagaliveien for å bruke denne til tursti
Spor etter gammel bygdevei og "hulveg" (hesteridesti/ferdelsvei) ved "øy" på jordet ved Bjerk

UVDAL 2030

PRESENTASJONER



GRUPPE 2 - HISTORIE

Hovedstikkord: Jernalder. Byggeskikk. Mat

Markert 2 akser; Elva og Miljøringen
Aksene danner en Ø

Fokusere på fysisk aktivitet
Informasjonspunkt som formidler historiske tema
Kultursti og natursti
Kultur: Elva, veien
Natur: Miljøringen

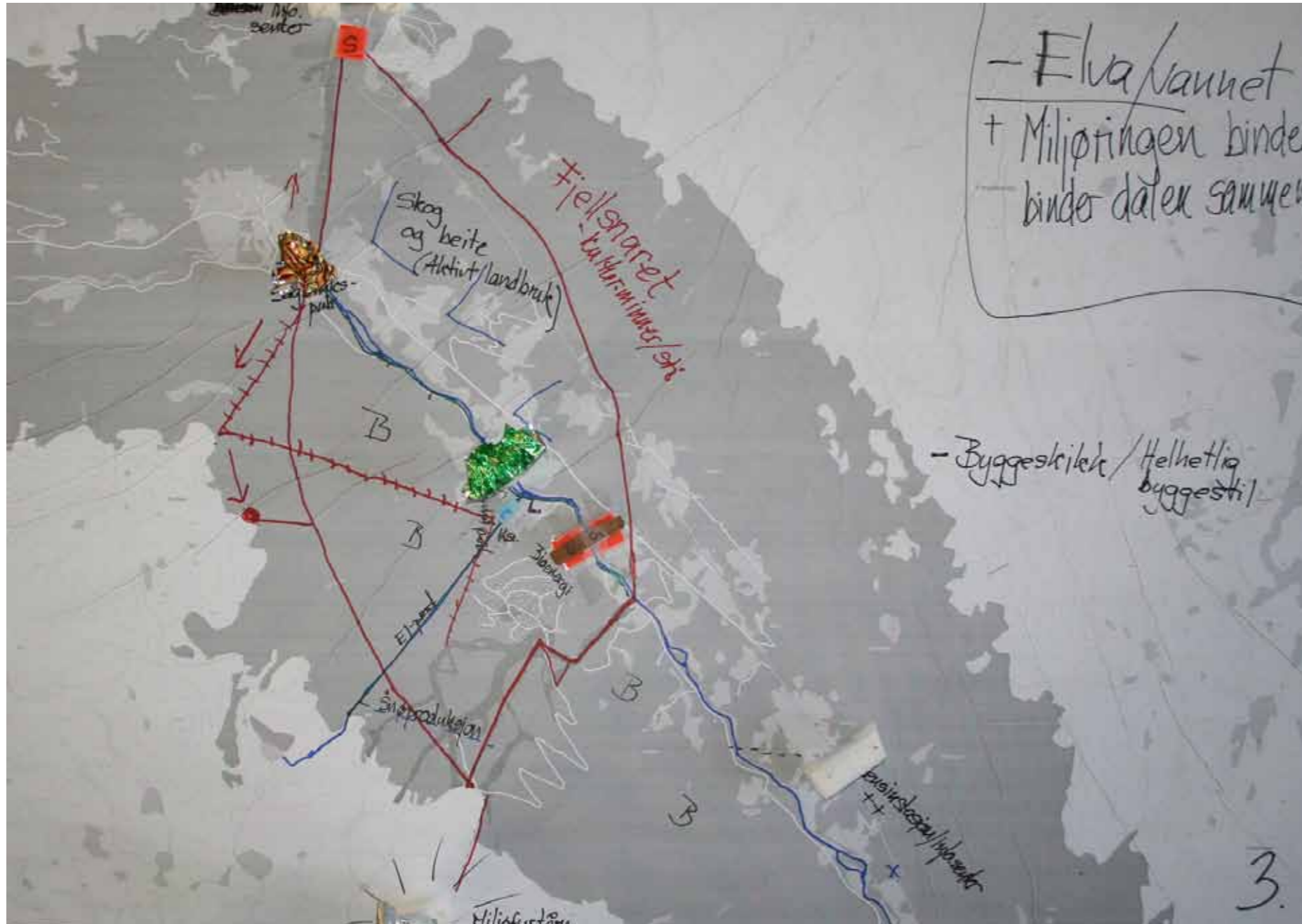
Informasjon- og opplevelsespunkt
Opplyses med fakler (ikke lysforurensning i Øvre Uvdal)
Sidesprang til akse Ø: Jern + kullminer i Fjellsnaret og Jønndalen
(viktig historie)
Historie knyttet til området: stier og setre
Sti til seter: opplevelser, aktiviteter og bevertning
Signalbygg: info om rein og natur
Normannslepa, ferdselsveier
Portal Bjerkeflåta: byggeskikk, gårdsmat
Handle gårdsmat ved Bjerkeflåta, nytte gårdsmat ved Vasstulan
Portal Vassstulan: signalbygg, god mat/restaurant
Ved saga: mat i form av øl
El-bil taxiservice som bringer fra "pub til pub" (ladestasjon drives av vannhjul)
Gardsbruk (markert med oransje) = steder å oppsøke (se på, besøke, få servering)
Seterbesøk – info lokal byggeskikk
"seter til seter" rundløype ski + sykkel/tur
Hinderløype – gamle steiner man kan hoppe over
Joggeløype for turister kultur og naturløype – informasjon om natur og historie

Informasjonspunkt skal pirre og invitere til å "gå høyere opp"

UVDAL 2030

RAPPORT FRA WORKSHOP OM ØVRE UVDAL 20.05.2010 SNØHETTA

PRESENTASJONER



GRUPPE 3 - MILJØ

- Miljøringen

- Elva

Danner akser som skjærer Øvre Uvdal i 2

Miljø griper inn i det meste

Elva/vannet og miljøringen binder fjellsidene og dalen sammen

Nordsida: fredet natur: landbruk, skog og beite

Vestsida: utbygging: alpineret, hyttefelt

Miljøfyrtårn i stein og glass plassert helt på toppen av fjellheisen

Sagbrukspuben

Senter: shopping og "veldig grønt"

Fossen: minikaftutbygging gir ladestasjon til elbil og el til snøproduksjon

Sentrumsutvikling: Høk og Alpineret

Sentrumsbygg: begge sider av elva – bygges over – ultramoderne med respekt for gml byggeskikk, miljøvennlig bygg i stein og glass

Innfart (begge sider): bensinstasjon og infopunkt

Elva: det må være enkelt å ferdes langs med elva (UU)

Elva: terskler utbygges enda bedre

Holme der elva deler seg i to; fritidspark

Tradisjonell byggeskikk: Miljøfokus: Helhetlig og samla utvikling (ikke se ut som en fyrstikkeske som har ramla utover)

Belysning: "Uvdal vil ikke ha lys, utenom i glasa"

UVDAL 2030

PRESENTASJONER

GRUPPE 4 - AKTIVITETER



Gruppen valgte å fokuserte på sommeraktiviteter
(vinteraktiviteter er det nok av)

Sønstebøåsen: gammel seter med aktiv seterdrift
Dyregraver i Jønndalen – unikt å vise frem
Buldring, klatring og juving (Juv i Ølmøs)
Fiskeplasser
Badeplasser med gode toalettanlegg
Infosenter i begge ender – info om aktiviteter

Sykkel i senteret: utleie + mulighet for å bringe sykkel opp med stolheisen
Åpen gård /Besøkgård (dyr appellerer til barnefamilier)
Guidete turer satt i system

Turløypenett for barn, egne visuelle og artige kart (+GPS-løype)
Aktivitetsløype (selge deler av løypa til sponsorer)
Miljøringen "går rundt og attende"

Vasshjul, vindkraft, sagbruk, mølle
Saga-pub
Signalbygg (illustrert med 110 m høy lavvo)
Guidete turer opp til signalbygget /lavvo. Spise god mat og over-
natte
Hundekjøring Dagalifjell

Aktivitet for bygdefolk:
- by på seg sjøl
- ta seg av gjestene sine

PRESENTASJONER



GRUPPE 6 - KULTUR

Aktiviteter - Friluftsliv - Fiske

Hovedstruktur kultur:

- Uvdalselva
- Senteret m/arrangement og festivaler
- Servering: flere plasser
(setrene, kulturbygg, saga pub, senteret, gårder)

Fjellhallen rett ved alpinsenteret: Kino og konserter
Fjellsnaret og Jønndalen: kulturminner, dyregraver, utvinning: kulturstier og info

Mountainbike-ruter og turstier av ulik lengde og utfordring

Inngangsportaler

Gårder: byggeskikk og dyr

Lysløype Bjønneli

Ostebit ved Meieriet

Sønstebøåsen

Reiselivsområde: vannspeil og skøytebane

"Miljøfyrtårnet": på høyeste punkt evt. Vasshøgda (navngitt "Horgens utsikt")

Katedral tett ved veien

Idrett ved campingplassen Bjerkeflåta

Adkomstvei til Alpinsenteret: få en skikkelig vei med ordentlig avkjørsel, viktig med skikkelig adkomst

Severdigheter/fotopunkter: Stavkirkene og Reidunns lamaer

Dyr langs vei er severdigheter

Signalbygg topp fjellheis: kombinere med vindskjerming av fjellheisen


Aktiviteter langs Uvdalselva må gjøres nennsomt.....

UVDAL 2030

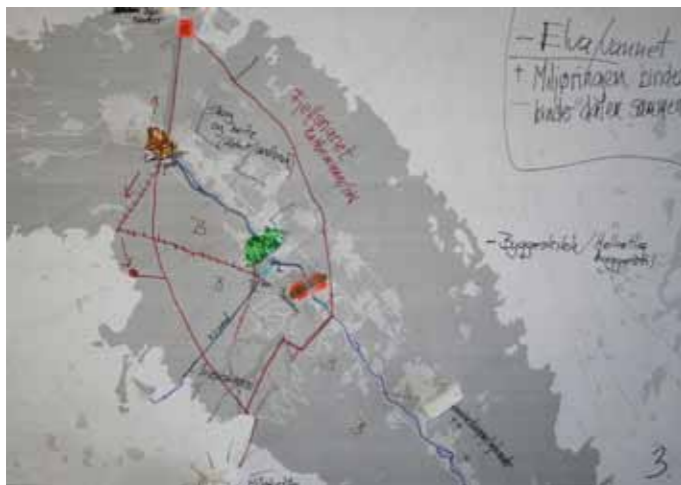
FELLESTREKK



GRUPPE 1 - NATUR



GRUPPE 2 - HISTORIE



GRUPPE 3 - MILJØ



GRUPPE 4 - AKTIVITETER



GRUPPE 5 - STRUKTUR



GRUPPE 6 - KULTUR

Etter et intenst gruppearbeid i modell presenterte de 6 gruppene sine forslag og drøftinger for fellesskapet. Til tross for at de forskjellige gruppene arbeidet med varierte tema var det noen klare fellestrekk som utpekte seg.

Samtlige grupper hadde hovedfokus mot AKTIVITETER.

Alle gruppene ønsket tydeliggjøring og identitetsbygging av Øvre Uvdal som definert sted gjennom etablering av PORTALER. Nedre portal plassert ved Bjerkeflåta og øvre portal etablert ved Vasstulan.

De fleste gruppene ønsket en eller annen form for SIGNALBYGG/ FYRTÅRN og/eller KULTURBYGG. Lokaliseringen for et slikt bygg ble foreslått på toppen av Uvdal alpinsenter, noe som gir en sterk eksponering, samt et storslått utsyn over hele Øvre Uvdal.

En annen idé som så godt som samtlige av gruppene var innom var fornyet anvendelse av den gamle saken til SAGA PUB. Et slikt forslag kan knyttes til ett annet fellestrekk hos gruppene; behov for SAMLINGSSTED/KNUTE PUNKT.

Plassering av mulig knutepunkt i bygda kom tydelig frem i forbindelse med diskusjoner om mulig etablering av et SENTER. Flere grupper foreslo samlokalisering av et senter med Uvdal alpinsenter, mens andre var inne på lokalisering nærmere riksveien kombinert med omlegging av dagens avkjørsel til alpinanleggene.

Alle gruppene var enige om at aktivitetstilbudet i Øvre Uvdal bør økes og videreutvikles til å inkludere flere SOMMER- OG HELÅRS-AKTIVITETER, for å oppnå en jevnere flyt og tilstrømning av turister. En ytterligere forutsetning for flere helårs aktivitetstilbud var behovet for flere varme senger.

Andre fellestrekk som utkrystalliserte seg var BARNEVENNLIG, behov for INFOPUNKTER, KORTREIST MAT, BYGGESKIKK, UNIVERSELL UTFORMNING, samt IDRETTSPASS.

OPPSUMMERING



WORKSHOPENS FUNKSJON

Formålet med workshopen var å samle tanker og meninger om utfordringer og visjoner for den videre utviklingen av Øvre Uvdal, som kan være med å påvirke den videre prosessen.

Workshopen var en fin mulighet til å kartlegge dagens situasjon og samtidig få muligheten til å diskutere visjoner og muligheter i et lekent og harmløst miljø.

Det kom frem mange og gode idéer under workshopen som man bør ta med seg videre i prosessen. Det gjelder å ikke miste momentum når prosessen trekkes igang for alvor, da fokus UVDAL 2030 ligger langt frem i tid.

STRATEGIER OG FØRINGER

For å nå visjonen må man definere klare og lettfattelige strategier som må følges i planlegging og utbygging. Strategiene bør være tydelige, omforente og gjennomarbeidede, slik at de kan være til hjelp i vanskelige deler av planleggingen. Det behøves strategier for miljø og bærekraft, strategier for næringsutvikling og reiseliv, strategier for bomiljø, strategier for Øvre Uvdals selvstendige eksistens, og strategier for synergi med tilgrensende områder og resten av Numedal.

Forankret i visjon og strategi må det legges føringer for utviklere, utbyggere og andre impliserte parter som sikrer faktisk gjennomføring av de gode intensjonene.

FORSLAG TIL VIDERE UTVIKLING

TETTERE PÅ NATUREN



Øvre Uvdal bør utnytte potensialet, fortrinnet og kvaliteten som omgivelsene og det slående slagordet gir. Hva betyr det egentlig å være "tettere på naturen", hvilke kvaliteter ligger i dette?

Naturen bør tas på alvor i alle ledd. Det bør i enda større grad legges til rette for aktiviteter som er "tettere på naturen" og det bør tilbys aktiviteter og nisjeprodukter som andre steder ikke tilbyr i samme grad.

Hva er fremtidens aktiviteter?

Hva er fremtidens bruk av og i naturen?



OVERNATTINGSTILBUD



Øvre Uvdal bør tilby overnattingstilbud i alle sjikt, noe som gir de besøkende gode muligheter til å velge blant ulike tilbud. I dag er det en hovedandel av camping og hytteutleie, mens mer særegne overnattingstilbud ikke finnes i særlig grad.

Vasstulan høyfjellseter kan f.eks utvikles i retning av en yngre og "freshere" profil, som et moderne ungdomsherberge. I tillegg kunne det tilbys spesielle opplevelser i form av overnattingstilbud i nærhet til høyfjellsetra, med referanse til fjellcamp og trecamp ved Preikestolhytta i Rogaland.

Alpinsenteret kan videreutvikles og gis en tydeligere familie- og kulturprofil med gode familieleiligheter og aktivitetstilbud.

I tillegg kan det med fordel etableres et nettverk av mer særegen overnatting, der steinhytta på Hardangervidda, stabbur og "tett på naturen" overnattingssteder inngår i gode pakkeløsninger.

SERVICETILBUD



Uvdal alpinsenter bør styrkes som destinasjon og senter. Det er en svakhet for anlegget at besøkende ankommer en sterkt introvert bakside. Denne situasjonen kan forbedres gjennom å endre adkomstforholdene, utforme innbydende skilting eller etablere mer utadrettet virksomhet mot adkomst.

Miljøvennlig oppvarmingsløsning og egenprodusert energi bør gi muligheter til å øke aktivitets- og servicetilbudet tilknyttet senteret. Her bør det finnes større andel av handelsnæring, velvære- og treningssenter, mini bade- og spaanlegg. I tillegg bør det arrangeres ulike kurs, kulturelle og sosiale tilstelninger i senteret. Kulturtilbudet har potensiale til ytterligere økning, f.eks gjennom utendørs kino, amfi med konserter, fjellhall, galleri, minikulturhus, kino, teaterscene og konsertlokale.

Uvdal alpinpark bør utvikles videre og det er behov for etablering av en varmestue med muligheter for opphold og enkel service. Ved Uvdal alpinpark ligger dessuten den gamle saga som tenkes utviklet til Saga pub. Med bakgrunn i at det er attraktive ettermiddags- og kveldsforhold i alpinparken som ligger i solsiden, bør Saga pub tilby afterskimuligheter, gjerne med enkel og røff lokalmat.

UVDAL 2030

RAPPORT FRA WORKSHOP OM ØVRE UVDAL 20.05.2010 SNØHETTA

FORSLAG TIL VIDERE UTVIKLING

SENTER



Det bør utføres nærmere analyse og drøfting knyttet til lokalisering av et eventuelt nytt senter.

Vi vil anbefale en nøysom og forsiktig tilnærming til problematikken, slik at det ikke bygges og utvikles nye ting i for stor skala, på bekostning av å ivareta, videreutvikle og istandsette det man har.

Senterutviklingen kan alternativt splittes i biter og desentraliseres, dersom det lykkes å etablere en god infrastruktur, flyt, helhetstankegang og informasjonssystem mellom de ulike tilbudene.

I første omgang vil Snøhetta anbefale at det er anlegg og bygg nært knyttet til Miljøringen som styrkes og utvikles som senter.

I fremste rekke gjelder dette eksisterende Uvdal alpiner senter som har behov for videreutvikling og styrking i form av handel, velvære og kulturtilbud. Alpinparken og Saga pub kan styrkes med matservering, pubkvelder og intimkonserter.

Miljøringen knytter senteret og øvrige aktiviteter og tilbud sammen.

ADKOMST ALPINANLEGG



Dagens adkomst til alpinanleggene er kronglete og vanskelig. Det bør etableres en ny adkomst, som knytter viktige knutepunkt og stoppesteder sammen, samt gir tydelig og attraktiv adkomst fra riksveien til senteret og miljøringen.

Det er flere alternativer for lokalisering av ny adkomst, en mulighet er Bjerkeflåta, en annen er næringsområdet ved "den gule garasjen".



HANDEL OG STOPPESTEDER



Eksisterende fjellhandel og brukthandel bør videreutvikles og styrkes. Vi vil anbefale at eksisterende bygninger aktiveres og gis økt tilbud og innhold. Handelsnæringen i Øvre Uvdal bør styrkes, slik at besøkende blir fristet til å stoppe og utforske området.

De gamle gårdsbrukene er en betydningsfull del av Øvre Uvdals identitet. Utvalgte gårdsbygninger kan fylles med annet innhold, der kontrasten mellom gamle bygninger, opprinnelig for annen bruk fyllt med mer moderne interiør og innhold, gir stedet ytterligere attraktivitet, autensitet og styrke.



UVDAL 2030

RAPPORT FRA WORKSHOP OM ØVRE UVDAL 20.05.2010 SNØHETTA

FORSLAG TIL VIDERE UTVIKLING

MILJØPROFIL



Øvre Uvdal bør profilere seg på miljø og bærekraft og være fremst innenfor dette området. En slik satsning gjør Øvre Uvdal attraktiv.

Alt som etableres i Øvre Uvdal bør følge prinsippene for bærekraft gjennom å velge miljøvennlige energikilder, satse på gjenbruk, samt velge kortreiste og lokale materialer.

Sunne, landskapstilpassete og småskala utbygginger er også en viktig del av en bærekraftig utvikling.



MILJØ OG KOLLEKTIVTILBUD



Et hoveddilemma knyttet til Uvdals miljøprofil er at det er vanskelig å reise til Øvre Uvdal ved hjelp av miljøvennlig transport. Det er dårlig utbygd kollektivdekning, ingen jernbane og få bussavganger. Dermed er det kun privat bil som pr i dag fremstår som et troverdig hovedfremkomstmiddel.

Uvdal bør satse på å oppnå forbedret overordnet kollektivdekning, gjennom flere bussavganger eller reåpning av jernbanen til Rødberg. Sykkelveinettet er allerede på plass, og sykkelferie bør markedsføres ytterligere. "Bysykkel" kan i Uvdal omtolkes og introduseres som "Dalsykkel"

Øvre Uvdal bør dessuten tilby miljøvennlig drivstoff og ladestasjoner for elbiler, for å få brukere over på mer miljøvennlige løsninger. I tillegg bør det tilrettelegges for god intern infrastruktur og supplerende transport, slik at det ikke er nødvendig å benytte privat bil innenfor området.

INFORMASJON

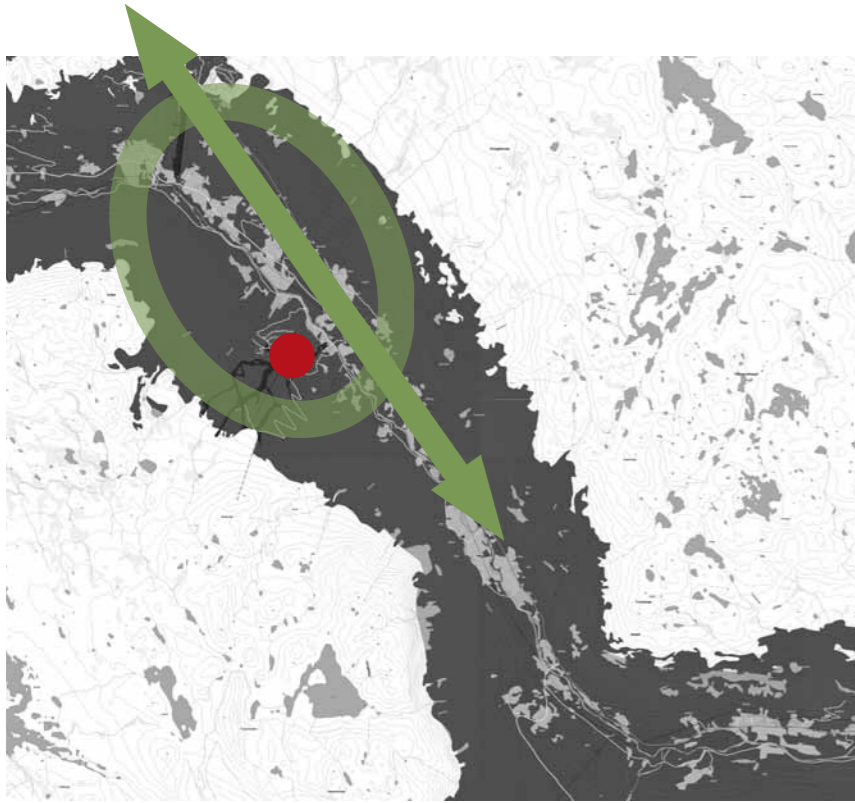


Dersom tilbud skal lokaliseres spredt fordrer dette god infrastruktur og at det gis god informasjon om hva som tilbys i nærområdet.

Dette kan oppnås gjennom:

- informasjonspunkter og skilting med informasjonsmateriale
- nettside med god og oppdatert informasjon
- brosjyrer
- temainndelte og spesialutviklede kart (matkultur, barn, historie....)
- lokal guiding
- gps-guiding
- lokal transport i tillegg til miljøringen (el shuttle bus, el-taxi, sykkelutleie, hesteslede (kanefart), hest og vogn, guidete sykkelturner, guidete hesteturer, traktor med henger for transport av grupper

ANBEFALNING

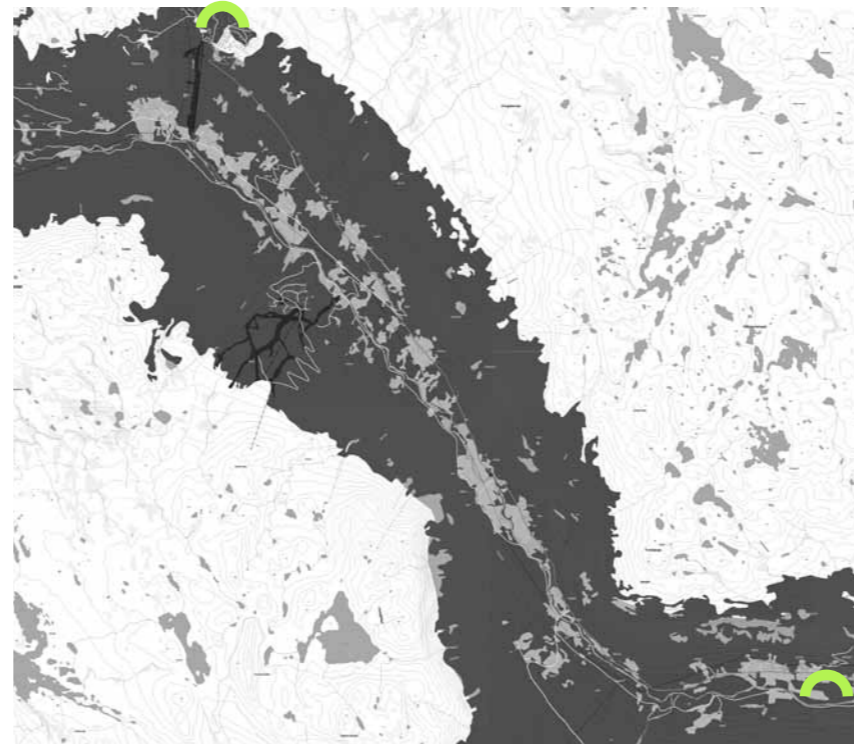


MILJØRINGEN OG STRUKTUR

Miljøringen SA skal bygge sammenbindingsløyper mellom alpinsentrene slik at store deler av overnattingsstedene i Øvre Uvdal får ”ski inn – ski out”, samt lett adkomst til fjell og dalside med sykkel eller til fots på vår, sommer og høst.

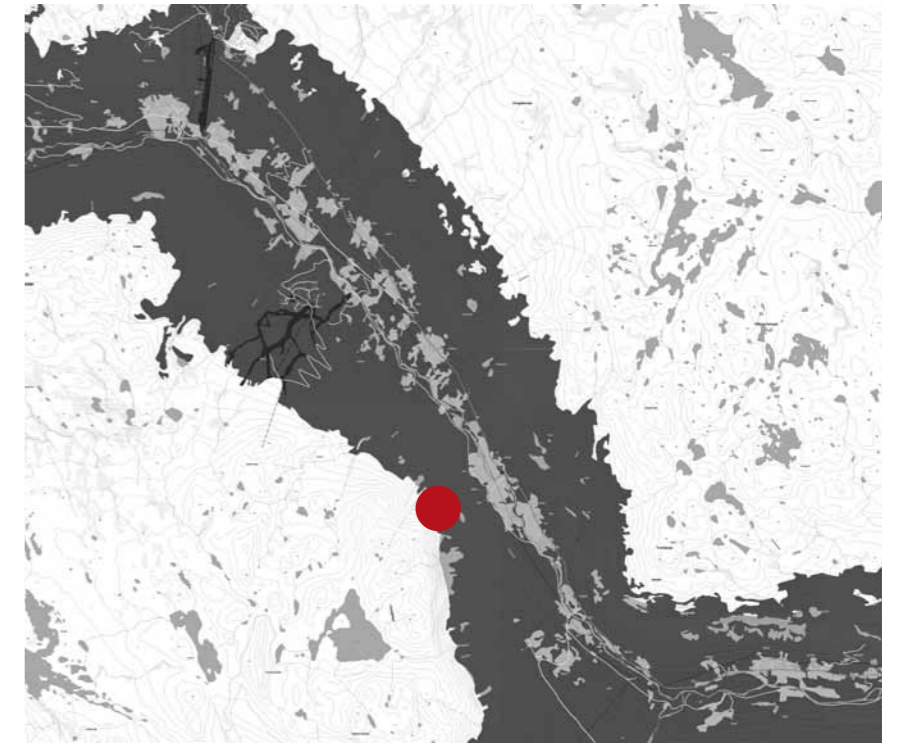
Miljøringen bør styrkes ytterligere gjennom å etablere knutepunkt med informasjon i nærheten av krysningspunktene med riksveien. Her bør det også finnes parkeringsmuligheter eller stoppested for kollektivreisende.

Miljøringen bør dessuten være tett knyttet til en fremtidig sentrumsutvikling og Snøhetta anbefaler at eksisterende Uvdal Alpinsenter styrkes som sentrum i Øvre Uvdal. Alpinsenteret er en viktig generator i etableringen av Miljøringen og det vil være av stor betydning at senteret fungerer som knutepunkt i samspill med øvrige aktivitetstilbud i Øvre Uvdal. Sentrumsutvikling ved alpinsenteret fordrer ny adkomst.



PORTALER

Øvre Uvdal oppleves udefinert som ”sted” og det bør derfor etableres portaler ved innfartspunktene; Bjerkeflåta og Vasstulan. Portalene bør ha en gjenkjennbar og enhetlig arkitektonisk utforming, som skaper oppmerksomhet rundt adkomst til Øvre Uvdal.



LANDEMERKE

Det kan etableres en landemerke-paviljong på et sentralt og eksponert punkt i Øvre Uvdal. Dette landemerke bør være en destinasjon i seg selv, med innhold som kultur og naturformidling (besøkscenter Hardangervidda, utsiktsplattform, evt. restaurant, galleri, overnatting). Vi har foreslått et landemerke plassert på ”Vomma” med adkomst via skiløype og tur/sykkelsti fra Alpinsenteret. Landemerket her er lett synlig ved adkomst Øvre Uvdal.

Bygget må ha en miljøvennlig utforming og materialbruk, og inngrep i fjellet bør være reversibelt.

En mulig inspirasjon for et slikt landemerke kan være Turistvegprosjektene, Trollstigen og Aurlandsdalen, hvor stoppestedet iscenesetter naturen.

ILLUSTRASJONER



Landemerke på "Vomma",
illustrasjon Snøhetta Oslo AS

Merk at illustrasjonen viser en idé om å etablere et landemerke, og representerer ikke et konkret forslag.

ILLUSTRASJONER



Heisskjerming og servicebygg på toppen av fjellheisen,
illustrasjon Snøhetta Oslo AS

Merk at illustrasjonen viser en idé om å etablere et servicebygg her, og representerer ikke et konkret forslag.

ILLUSTRASJONER



Saga pub,
illustrasjon Snøhetta Oslo AS

Merk at illustrasjonen viser en idé om fornying av den gamle saga, og representerer ikke et konkret forslag.

REFERANSER

“TETTERE PÅ NATUREN”



Referanse “Fjellcamp” ved Preikestolhytta, Rogaland
Arkitekt: Helen&Hard



Referanse “Trecamp” ved Preikestolhytta, Rogaland
Arkitekt: Helen&Hard

UVDAL 2030

RAPPORT FRA WORKSHOP OM ØVRE UVDAL 20.05.2010 SNØHETTA

REFERANSER

“TETTERE PÅ NATUREN”




Referanse Juvet Landskapshotell
Arkitekt: Jensen & Skodvin

UVDAL 2030

RAPPORT FRA WORKSHOP OM ØVRE UVDAL 20.05.2010 SNØHETTA

REFERANSER

“TETTERE PÅ NATUREN”



SNØHETTA



Referanse Tverrfjellhytta, Norsk Villreinsenter, Hjerkinn
Arkitekt: SNØHETTA

UVDAL 2030

RAPPORT FRA WORKSHOP OM ØVRE UVDAL 20.05.2010 SNØHETTA

REFERANSER

“TETTERE PÅ NATUREN”



Referanse Turistvegprosjektet Stegastein, Aurlandsfjorden
Arkitekt: Todd Saunders og Tommie Wilhelmsen

REFERANSER

“TETTERE PÅ NATUREN”



Referanse Turistvegprosjektet Gudbrandsjuvet
Arkitekt: Jensen og Skodvin



Referanse Turistvegprosjektet Trollstigplatået
Arkitekt: Reiulf Ramstad Arkitekter AS
Landskapsarkitekt: Multiconsult

UVDAL 2030

RAPPORT FRA WORKSHOP OM ØVRE UVDAL 20.05.2010 SNØHETTA



UVDAL 2030

RAPPORT FRA WORKSHOP OM ØVRE UVDAL 20.05.2010 SNØHETTA